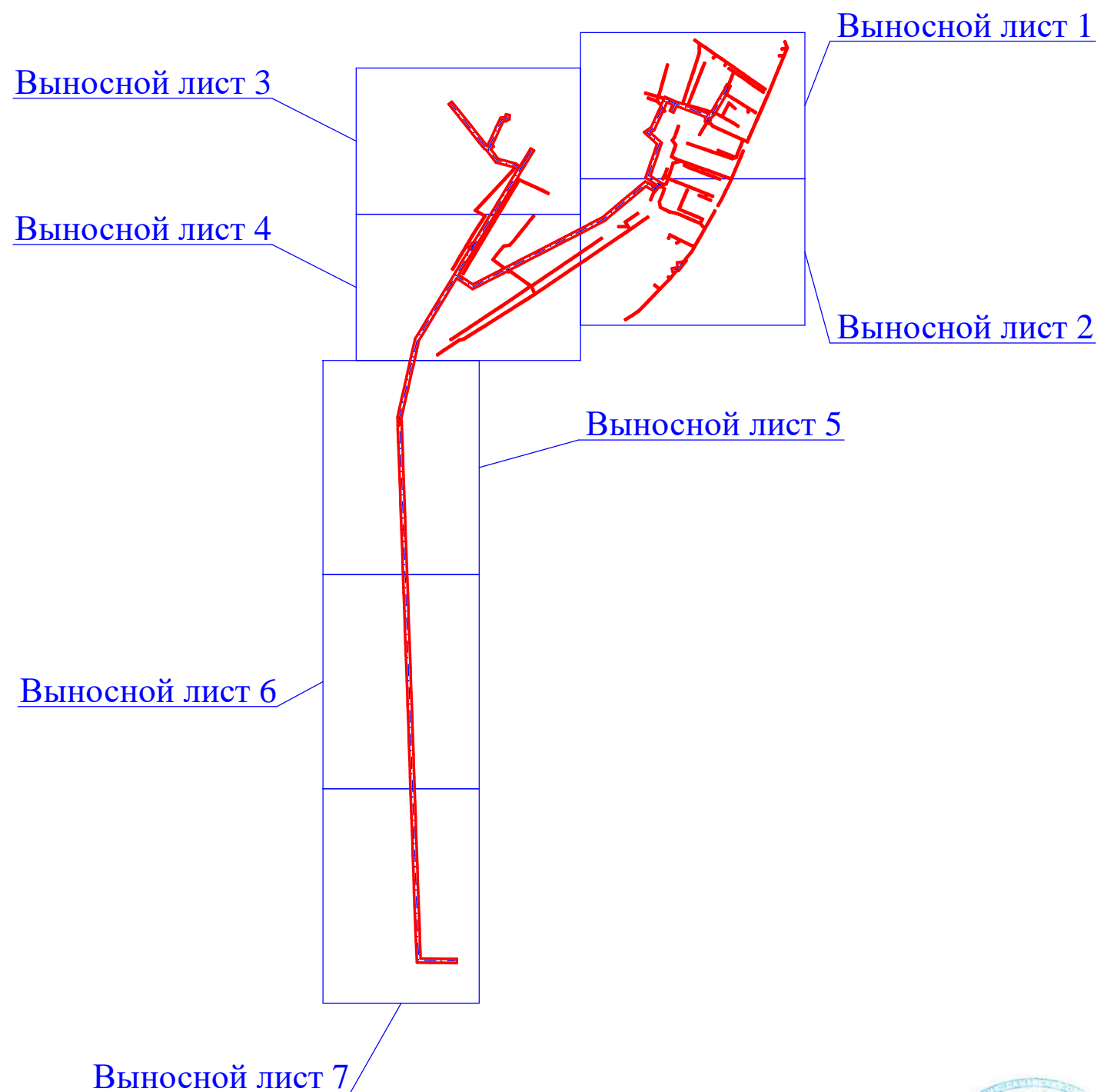






Схема расположения границ публичного сервитута

1122	457665,78	2250609,87
1123	457673,05	2250619,51
1124	457730,27	2250654,35
1125	457796,15	2250694,04
1126	457833,51	2250716,67
1127	457872,99	2250740,86
1128	457910,10	2250763,15
1129	457982,47	2250806,97
1130	458017,95	2250828,35
1131	458044,84	2250844,39
1132	458056,63	2250827,01
1133	458068,28	2250782,44
1134	458081,11	2250732,83
1135	458112,67	2250708,62
1136	458143,15	2250685,73
1137	458152,31	2250671,98
1138	458188,58	2250643,02
1139	458224,40	2250614,69
1140	458258,97	2250587,34
1141	458296,48	2250557,54
1142	458332,62	2250528,53
1	458379,87	2250490,62
1143	458415,43	2251567,55
1144	458406,96	2251595,69
1145	458376,93	2251582,46
1146	458394,97	2251564,66
1143	458415,43	2251567,55
1147	458372,51	2251714,05
1148	458371,34	2251718,99
1149	458365,13	2251741,63
1150	458355,99	2251773,68
1151	458347,39	2251804,31
1152	458339,85	2251830,59
1153	458331,19	2251828,69
1154	458333,25	2251820,26
1155	458349,23	2251777,55
1156	458364,70	2251735,34
1147	458372,51	2251714,05
1157	458056,52	2251766,21
1158	458046,34	2251795,09
1159	458031,55	2251792,57
1160	458043,16	2251760,99
1157	458056,52	2251766,21
1166	456723,60	2250229,34
1167	456732,08	2250234,80
1168	456745,73	2250243,97
1169	456755,47	2250249,11
958	456711,90	2250250,83
959	456646,78	2250253,00
960	456583,01	2250255,39
961	456519,10	2250257,59
962	456453,36	2250259,89
963	456388,91	2250262,39
964	456325,84	2250264,38
965	456262,59	2250266,71
966	456197,71	2250268,87
967	456134,30	2250271,37
968	456070,55	2250273,69
969	456005,57	2250275,87
970	455940,51	2250278,43
971	455874,66	2250280,71
972	455811,47	2250282,94
973	455746,10	2250285,20
974	455682,84	2250287,35
975	455618,32	2250289,77
976	455552,58	2250292,08
977	455488,13	2250294,44
978	455421,77	2250296,70
979	455361,15	2250298,95
980	455298,46	2250301,09
981	455235,75	2250303,27
982	455172,75	2250305,23
983	455109,81	2250307,33
984	455046,78	2250309,50
985	454987,81	2250311,48
986	454927,92	2250313,50
987	454881,63	2250315,02
988	454843,85	2250316,42
989	454781,07	2250318,62
990	454716,89	2250321,03
991	454653,32	2250323,17
992	454588,95	2250325,45
993	454525,72	2250327,59
994	454461,86	2250330,04
995	454400,67	2250331,99
996	454337,81	2250334,02
997	454274,60	2250336,36
998	454210,76	2250338,79
999	454147,18	2250341,17
1000	454086,62	2250343,49
1001	454028,86	2250345,65
1002	453995,12	2250346,89
1003	453994,99	2250396,42
1004	453994,47	2250458,46
1005	453993,67	2250532,73
1006	453972,90	2250532,57
1007	453973,47	2250458,27
1008	453973,99	2250396,27
1009	453974,66	2250327,14
1010	454028,03	2250324,67
1011	454085,83	2250322,51
1012	454146,38	2250320,19
1013	454209,97	2250317,81
1014	454273,81	2250315,37
1015	454337,08	2250313,04
1016	454399,99	2250311,01
1017	454461,12	2250309,05
1018	454524,97	2250306,60
1019	454588,22	2250304,47
1020	454652,60	2250302,19
1021	454716,14	2250300,04
1022	454780,30	2250297,64
1023	454843,10	2250295,44
1024	454880,89	2250294,03
1025	454927,23	2250292,51
1026	454987,11	2250290,50
1027	455046,07	2250288,51
1028	455109,10	2250286,34
1029	455172,08	2250284,24
1030	455235,06	2250282,28
1031	455297,74	2250280,10
1032	455360,40	2250277,96
1033	455421,02	2250275,71
1034	455487,39	2250273,45
1035	455551,83	2250271,10
1036	455617,56	2250268,78
1037	455682,09	2250266,36
1038	455745,38	2250264,21
1039	455810,74	2250261,95
1040	455873,93	2250259,73
1041	455939,73	2250257,45
1042	456004,81	2250254,89
1043	456069,82	2250252,70
1044	456133,50	2250250,39
1045	456196,95	2250247,89
1046	456261,85	2250245,72
1047	456325,12	2250243,39
1048	456388,17	2250241,40
1049	456452,59	2250238,90
1050	456518,37	2250236,60
1051	456582,26	2250234,40
1052	456646,04	2250232,02
1053	456711,13	2250229,84
1166	456723,60	2250229,34



Система координат: МСК-63, зона №2

Подпись \_\_\_\_\_  
 Место для оттиска печати (при наличии) лица,  
 составившего описание местоположения границ объекта

Дата "31" июля 2023 г.



Схема расположения границ публичного сервитута  
Высотой лист 1



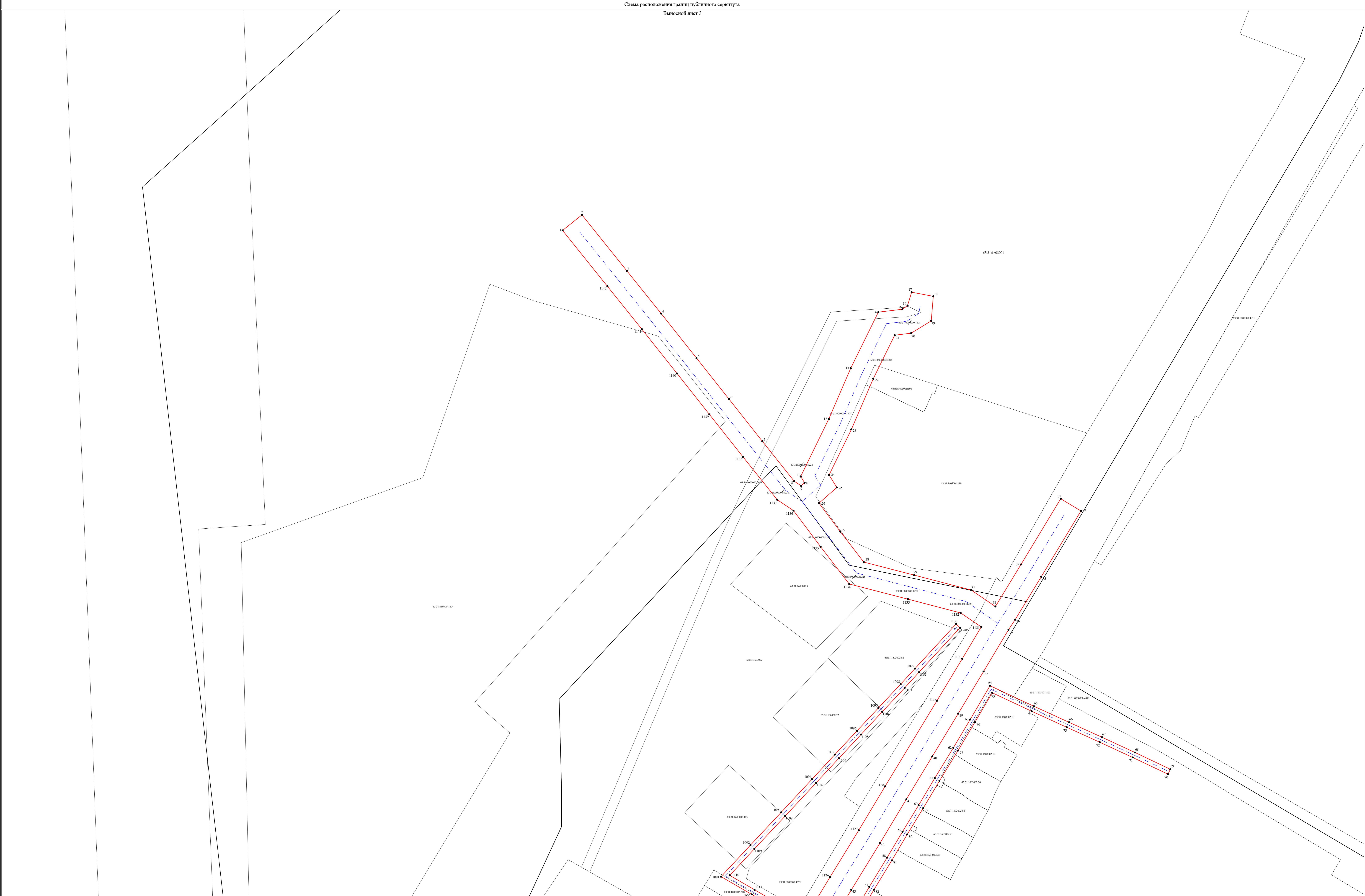
Используемые условные знаки и обозначения:  
 - красная линия — проектная граница публичного сервитута  
 - синяя линия — местонахождение инженерного сооружения  
 - черная линия — граница земельного участка  
 - черная линия — граница кадастрового квартала  
 - черная линия — административный номер земельного участка  
 - черная линия — учетный номер кадастрового квартала  
 - черная точка — характерная точка границ, сведения о которой позволяют однозначно определить ее положение на местности

Масштаб 1:1000



Используемые условные знаки и обозначения:  
— проектная граница публичного сервитута  
— местонахождение инженерных сооружений  
— граница земельного участка  
— граница кадастрового квартала  
63:31:1603006:11 — кадастровый номер земельного участка  
63:31:1603006 — учетный номер кадастрового квартала  
● характеристика точки границы, сведения о которой позволяют однозначно определить ее положение на местности

Масштаб 1:1000



Используемые условные знаки и обозначения:  
— красная линия — проектная граница публичного сервитута  
— синяя пунктирная линия — местонахождение инженерных сооружений  
— черная пунктирная линия — граница земельного участка  
— черная линия — граница кадастрового квартала  
— черная линия — кадастровый номер земельного участка  
— черная линия — учетный номер кадастрового квартала  
— черная точка — характеристика точки границ, сведения о которой позволяют однозначно определить ее положение на местности

Масштаб 1:1000

Подпись: \_\_\_\_\_  
М.П. \_\_\_\_\_  
Дата: "31" \_\_\_\_\_ 2023 г.

Схема расположения границ публичного сервитута

Вып. лист 4



Используемые условные знаки и обозначения:  
— проектная граница публичного сервитута  
— местонахождение инженерных сооружений  
— граница земельного участка  
— граница кадастрового квартала  
— кадастровый номер земельного участка  
— учетный номер кадастрового квартала  
— характеристика точки границы, сведения о которой позволяют однозначно определить ее положение на местности

Масштаб 1:1000

Поиск  
Масштаб 1:1000  
Дата "11" июля 2023 г.

Схема расположения границ публичного сервитута

Выносной лист 5

63:31:1602004



Масштаб 1:1000

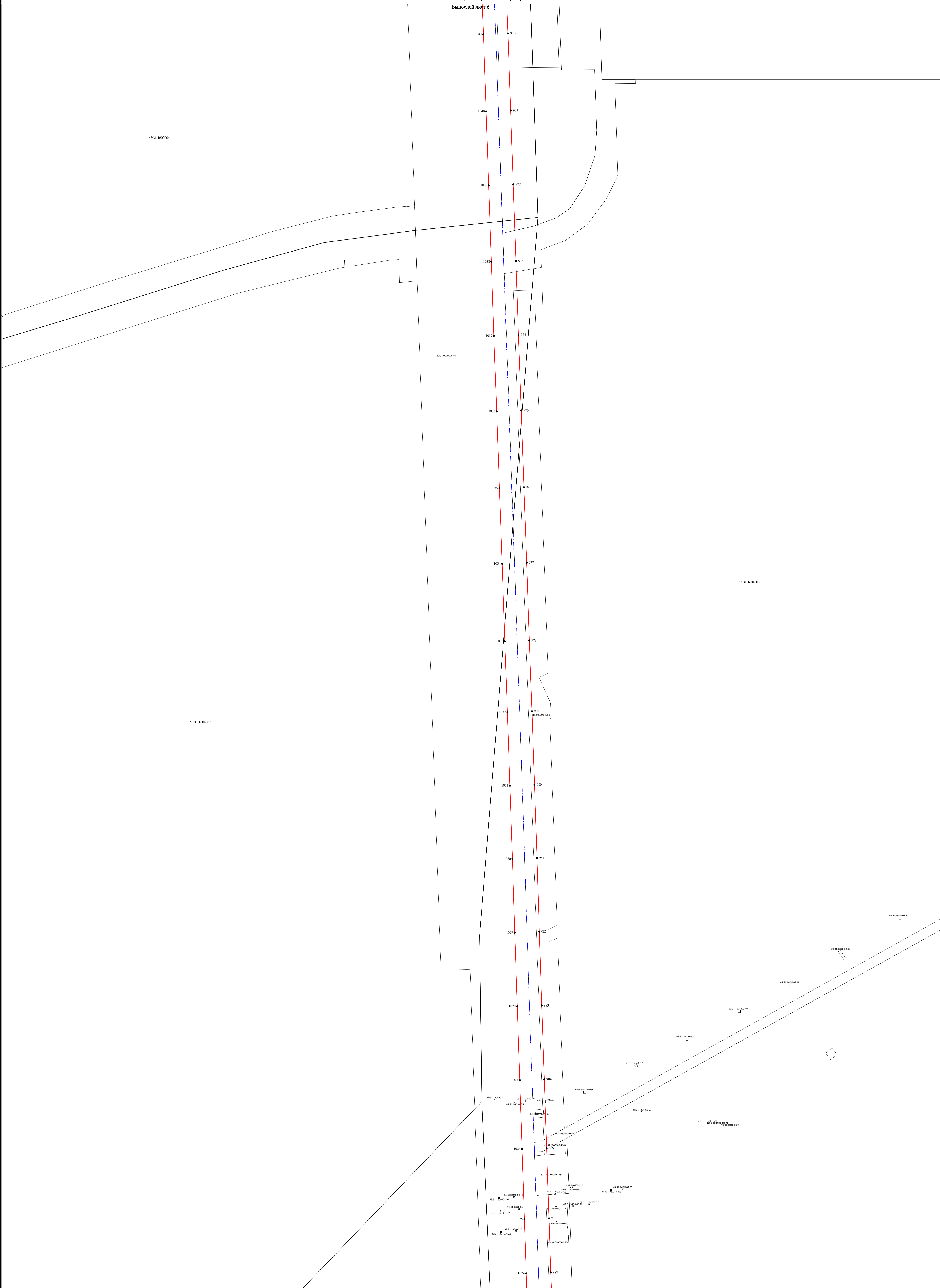
Используемые условные знаки и обозначения:  
 - проектная граница публичного сервитута  
 - местоположение инженерного сооружения  
 - граница земельного участка  
 - граница кадастрового квартала  
 - кадастровый номер земельного участка  
 - учетный номер кадастрового квартала  
 - характерный пункт (граница, ориентир и т.д.)  
 - условно определенное положение на местности

Подпись: \_\_\_\_\_  
 М.П. от 28.08.2023 г.  
 Дата "31" \_\_\_\_\_ 2023 г.



Схема расположения границ публичного сервитута

Выносной лист 6



Используемые условные знаки и обозначения:  
— проектная граница публичного сервитута  
- - - местоположение инженерного сооружения  
— граница земельного участка  
63:31:0000000-01 кадастровый номер земельного участка  
63:31:1604003 кадастровый номер кадастрового квартала  
• характерный пункт (границы, строения и т.п.) позволяющий однозначно определить ее положение на местности

Масштаб 1:1000

Подпись: \_\_\_\_\_  
М.П. \_\_\_\_\_  
Дата: "31" \_\_\_\_\_ 2023 г.

Схема расположения границ публичного сервитута

Выносной лист 7



Используемые условные знаки и обозначения:  
— проектная граница публичного сервитута  
- - - местоположение инженерного сооружения  
— граница земельного участка  
— граница кадастрового квартала  
63:31:1604003:24 кадастровый номер земельного участка  
63:31:1604003:24 учетный номер кадастрового квартала  
• характерная точка (граница, пересечение и т.п.) позволяющая однозначно определить ее положение на местности

Масштаб 1:1000

Подпись: \_\_\_\_\_  
М.П. 28.05.2023  
Дата: 21.05.2023 г.